

Betriebs- und Gestaltungs-konzept Seestrasse Nuolen

Konzeptplan 1:500

Gemeinde Wangen SZ

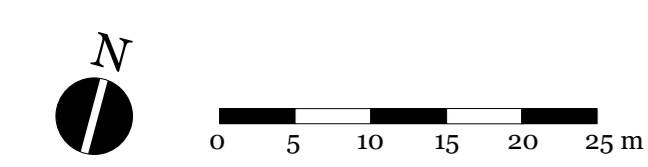
30. September 2021



PLANE RAUM. Steiner Wille Steiner KON
Architekten

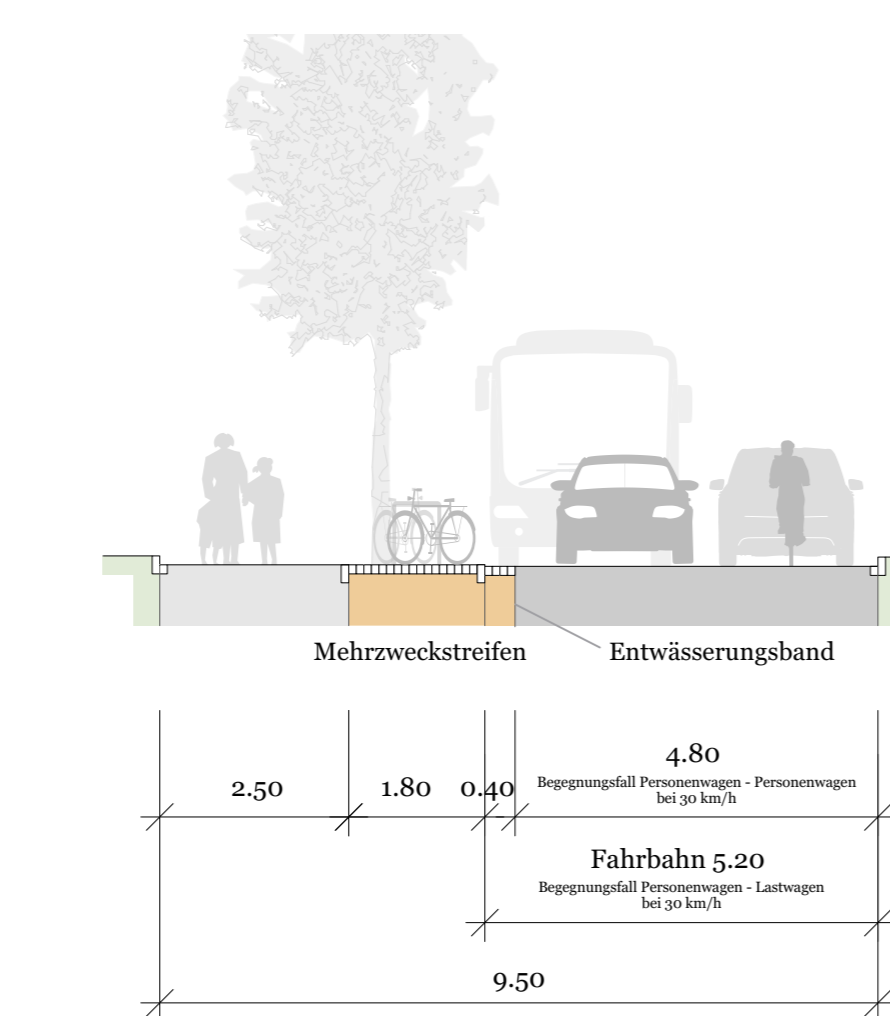
- Anpassungen Randsteine / Bundsteine / Stellplatten
- Private Bauvorhaben / Gestaltungspläne
- Fahrbahn, übrige befestigte Fläche
- Pflasterung
- Chaussiert
- Grünfläche (Gartenanlage, Acker, Wiese und Weide)
- Wald
- Baum bestehend, neu
- Hauseingang, Ein- und Ausfahrt
- Hydrant, Verteilerkasten
- Leuchte, Poller
- Uferlinie
- Gewässerraum (15m Abstand zur Uferlinie)
Grenze der ortsfestlichen Gewässerräumfestlegung im komm. Zonenplan nach ORS 21 Art. 41a
- Gewässerraum (20m Abstand zur Uferlinie)
Grenze des Übergangsbestimmungen nach ORS 21 Art. 42
- Gewässer offen, eingedolt
- Höhenlinien 1 m Äquivalenz

Grundlagendaten:
 Amtliche Vermessung: Amt für Vermessung und Geoinformation, Kanton Schwyz vom 03.03.2020
 Höhenlinien: Amt für Vermessung und Geoinformation, Kanton Schwyz vom 12.02.2020
 Grundbesitzplan: Seepark Nuolen, Bernand + Partner, Pflanzplan vom 20.04.2000
 Grundbesitzplan: Langhaus Nuolen, Stähli Architekten, Lachen vom 07.04.2000
 Luftbild: Luftbild vom 12.01.2017

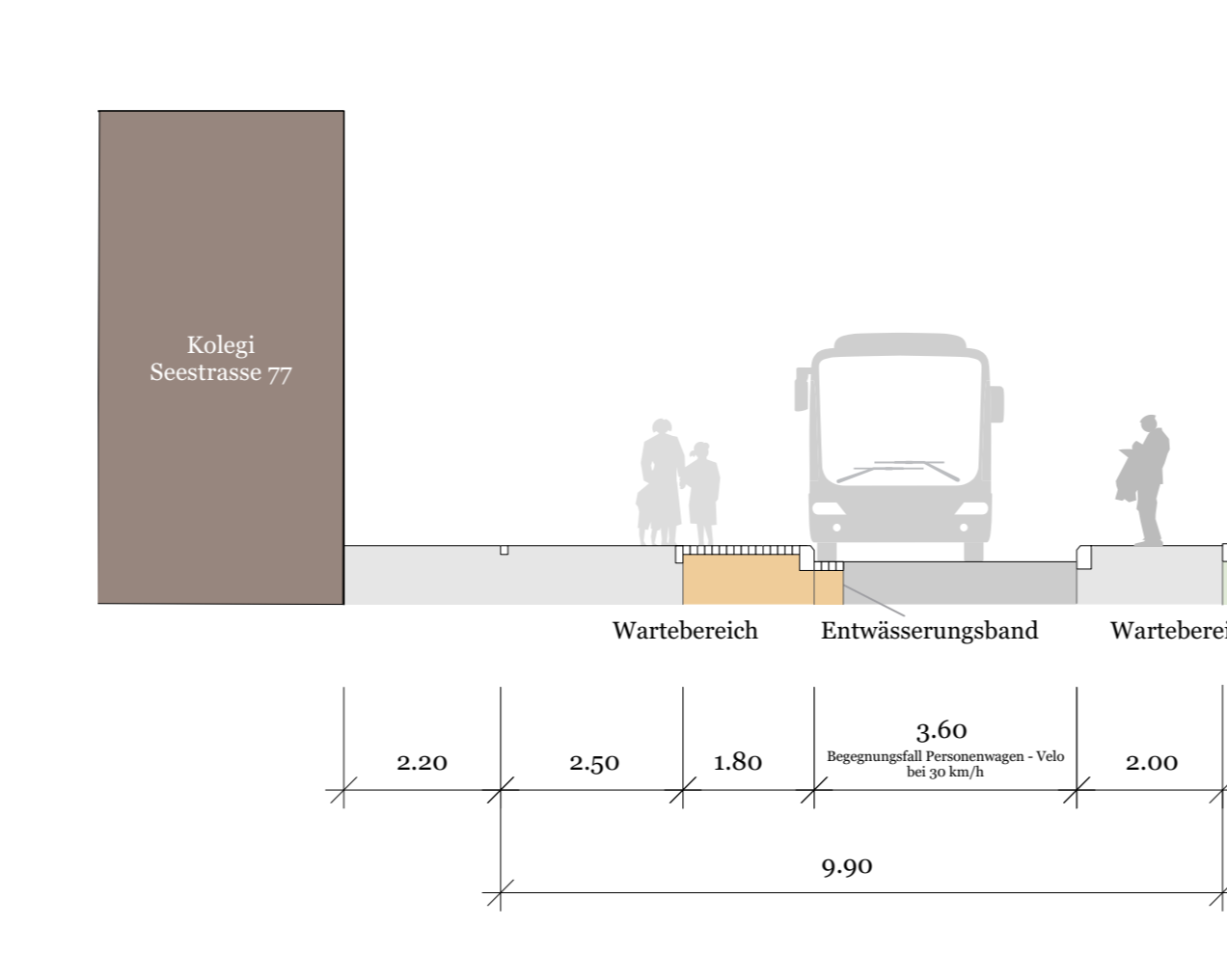


Querschnitte 1:100
Begrünpflege gemäss RBGnorm VSS 40 201

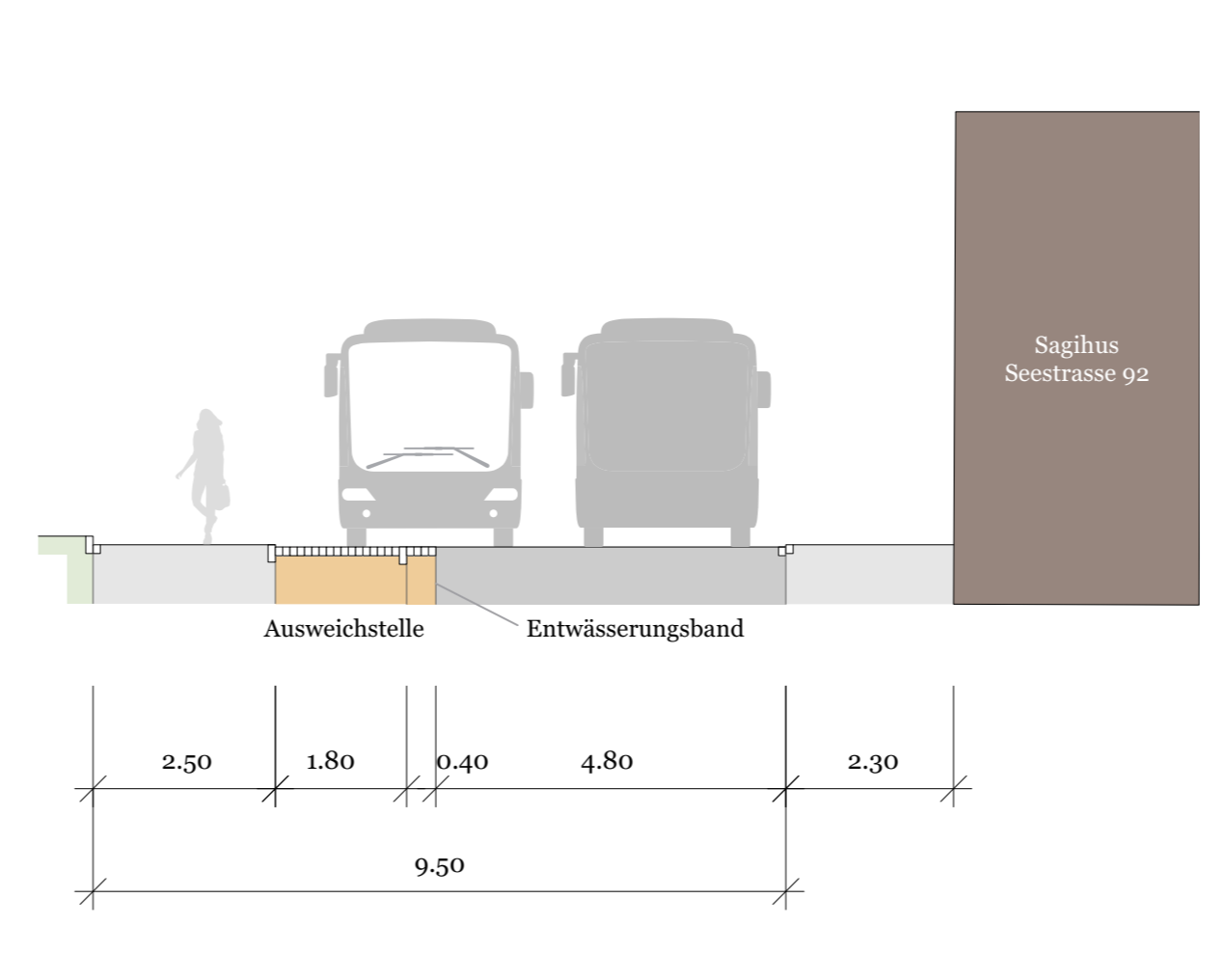
Schnitt A-A / Rogelquerschnitt (Höhe Kindergarten)



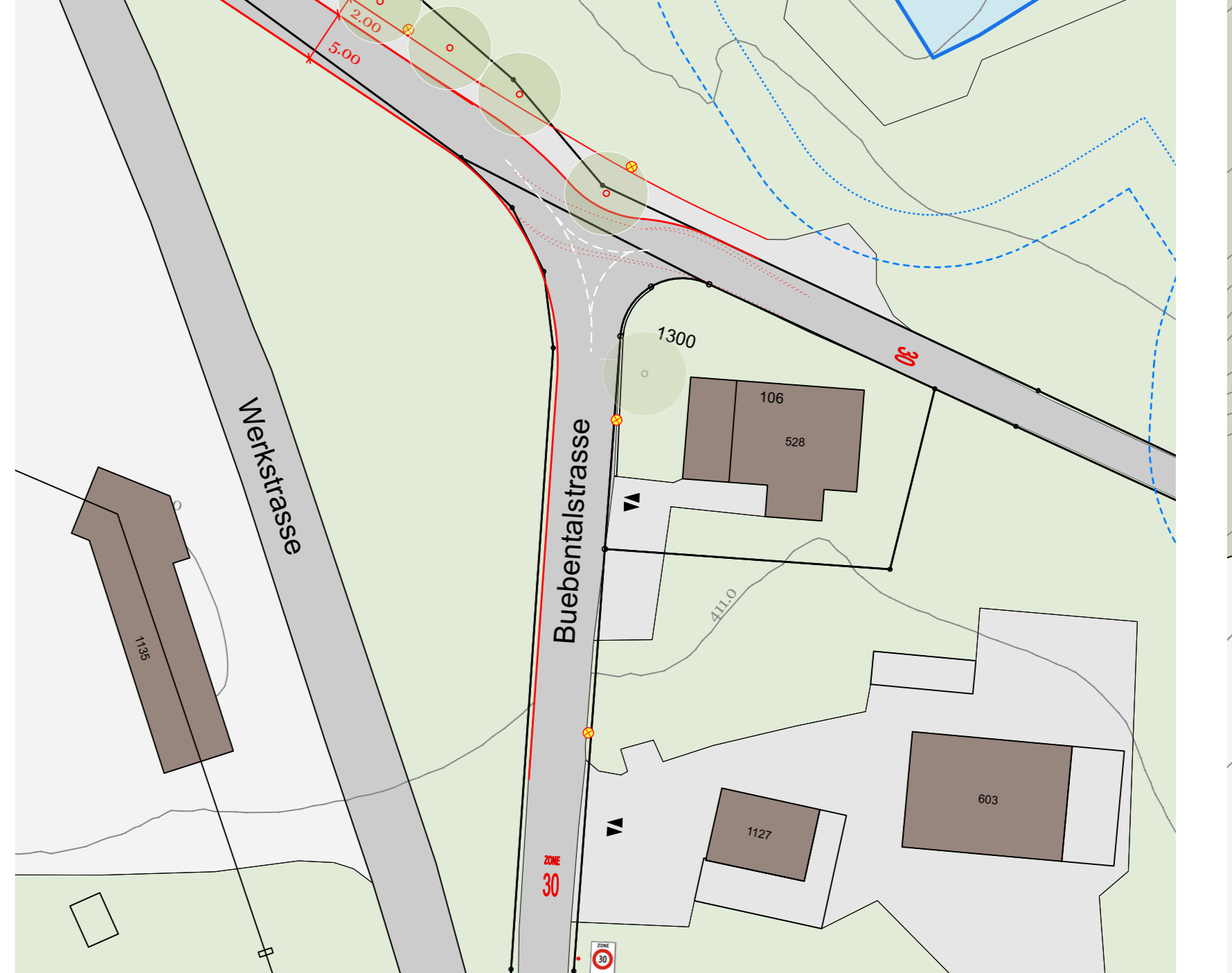
Schnitt B-B (Baustellendeckung)



Schnitt C-C (Ausweichstelle)



Variante "ohne Trottoir-Überfahrt"



Entlang der Seestrasse gilt heute eine maximale zulässige Höchstgeschwindigkeit von 40 km/h. Mit der vorliegenden Umgestaltung der Seestrasse wird die Einführung einer Tempo-30-Zone über das ganze Siedlungsgebiet des Ortes Nuolen vorgeschoben.